
EX·LIBRIS·NILS·GYLDENSTOLPE·

No. 17.

John Carter Brown
Library
Brown University

VOYAGE

DANS LE NORD
DE LA RUSSIE ASIATIQUE,
DANS LA MER GLACIALE,

DANS LA MER D'ANADYR, ET SUR LES CÔTES DE L'AMÉRIQUE,

FAIT PAR ORDRE DE L'IMPÉRATRICE DE RUSSIE

CATHERINE II,

DEPUIS 1785 JUSQU'EN 1794,

PAR LE COMMODORE BILLINGS;

RÉDIGÉ PAR M. SAUER, SECRETAIRE-INTERPRETE DE L'EXPÉDITION;

ET TRADUIT DE L'ANGLAIS AVEC DES NOTES,

PAR J. CASTÉRA.

Deux Volumes in-8°., avec une Collection de quinze Planches dessinées sur les Lieux, et gravées en taille-douce, par ADAM.

COLLECTION DE PLANCHES.

A PARIS,

Chez F. BUISSON, Imprimeur - Libraire, rue Hautefeuille, n°. 20.

AN X (1802)

HPJCB

LISTE DES PLANCHES

DONT CETTE COLLECTION EST COMPOSÉE.

PLANCHE Ire. VUE du Port d'Okhotsk.

——— II. Vue de la Montagne de Schilkap et des Tentes des Tongouths.

——— III. Vue de la Ville de Zaschiversk.

——— IV. Vue du Tombeau du Capitaine Clerke au Kamtchatka.

——— V. Un Homme et une Femme d'Ounalaschka.

——— VI. Insulaire de Kadiak.

——— VII. 1°. Vue des Établissemens de Schelikoff dans l'Ile de Kadiak.

2°. Extrémité Septentrionale de l'Ile d'Yanaga.

3°. Ile d'Atcha.

——— VIII. 1°. Ile d'Attou.

2°. Ile d'Aguttou.

3°. Ile de Boudyr.

4°. Ile de Kyska.

——— IX. 1°. Ile de Gore.

2°. La même Ile, vue du Canal.

3°. La même Ile, vue à quatre milles à l'Ouest un quart Nord.

4°. Ile de Semiposchnoï.

——— X. Armes, Vêtemens, Tombeau et Canot.

——— XI. Masques et Armes des Ounalaschkans.

——— XII. Vue des Sources chaudes d'Ozornoï au Kamtchatka.

———— XIII. Femme Tchoutski.

———— XIV. Un Tchoutski armé, avec sa Femme et son Enfant.

———— XV. CARTE du Détroit qui sépare L'ASIE DE L'AMÉRIQUE, avec la Côte des TCHOUTSKIS, tracée d'après les Observations faites dans la Mer Glaciale, depuis 1786 jusqu'en 1794.

Pl. I.

Gravé à l'eau-forte par Dorgez — Terminé par Adam.

Vue du Port d'Okhotsk.

RPJCB

Pl. II.

Gravé par Adam.

Vue de la Montagne de Schilkap, et des Tentes des Tongouth. &c.

[illegible]

Gravé par Adam.

Vue de la Ville de Zaschiversk.

RPJCB

Adam sculp.

Vue du Tombeau du Capitaine Clerke au Kamtchatka.

JCB

Pl. V.

Gravé par Adam.

Un Homme et une Femme d'Ounalaschka

RPJCB

Pl. VI.

Gravé par Adam.

Insulaire de Kadiak.

(PAJUS)

Vue des Etabliſsements de Schelikoff dans l'Ile de Kadiak. Pl. VII.

1 Eglise portative
2 Tente servant d'Observatoire
3 Galiotes



Extrémité Septentrionale de l'Ile d'Yanaga.

Ile d'Atcha.

Gravé par Adam

Ile d'Attou.

Ile d'Agattou.



Ile de Bouldyr.



Ile de Kyska.

Gravé par Adam Rue du Foin N.° 11.



Ile, de Gore.



La même Ile, vue du Canal.



La même Ile, vue à 4 milles à l'O. ¼ N.



Ile, de Semiposchnoï.

Gravé par Adam Rue du Foin N.° 11.

[illegible]



Gravé par Adam.

Armes, Vêtemens, Tombeau et Canot.

1 Hache des Tchoutskis, faite de dents de vache-marine.
2 Hache de pierre des sauvages d'Amérique.
3 Instrument des Tchoutskis.

4 Tombeau ...... }
5 Canot .... } des Ounalaschkans.
6 Habillement .. }
7 Arc .... }

[illegible]CB

Adam sculp.

Masques et Armes des Ounalaschkans.

[illegible]

Pl. XII.

Adam sculp.

Vue des sources chaudes d'Ozornoï au Kamtchatka [1].

[illegible]

Pl. XIII.



Gravé par Adam.

Femme Tchoutski.

Pl. XIV.

Adam sculp. Dorgez aqua forti

Un Tchoutski armé avec sa Femme et son Enfant

[illegible]

CARTE du DÉTROIT
qui sépare
L'ASIE de L'AMÉRIQUE,
avec
la Côte des TSCHOUTSKIS,
tracée d'après les Observations faites
dans la Mer Glaciale
depuis 1786 jusqu'en 1794.
MER GLACIALE
Iles des Ours
BAYE de TCHAOUN
Cap Nord
T C H O U T S K I S
Golfe de NOTCHEN
Détroit de Bering
Cap Prince de Gales
CANAL DE NORTON
Baye de Chacktoule
A S I E
MER D'ANADYR
I. Anderson
AMÉRIQUE SEPTENTRIONALE
CANAL DU PRINCE WILLIAM
Baye d'Yamak
GOLFE de PENGINA
I. Mattoui
I. de Gore
Riv. de Bristol
BAYE de BRISTOL
I. Karaga
C. Outkolotskoi
MER D'OKHOTSK
Cap Kamtschatka
ILES SCHANTAR
Ile Bering
Ile de Cuivre
I. de la Trinité
I. Tscherikows
Ies Schumagin
I L E S A L E O U T E S
Attou
Ounalaschka
SAGALIEN
Fleuve Amour
P. de St. Pierre et St. Paul
Cap Lopatka
Okhotsk
Zaschiverak
Virchni Kovima
Seredni Kovima
Nischni Kovima
Mont Alasey
Montagnes d'Ourahantche
Yamsk
Baye Taouiskoi
Oudskoi
Sabedei
Ile Kulouruk
I. Sinde
I. de Clerke
I. St. Paul
I. St. George
I. Middletons
I. Stuarts
Pte. des Hauts Fonds
C. Anapinskoi
Gravé par B. Tardieu Rue de Bièvre No. 28.

68-01-3
7-8-67
Thulin

RPJCB

D802
S255v
1-SIZE
vol. 3